

ОПИСАНИЕ МЕСТОПОЛОЖЕНИЯ ГРАНИЦ
Публичный сервитут объекта «Газораспределительная сеть СНТ «Сосенки»,
кадастровый номер 50:28:0000000:10355

(наименование объекта, местоположение границ которого описано (далее - объект))

Раздел 1

Сведения об объекте

Сведения об объекте		
№ п/п	Характеристики объекта	Описание характеристик
1	2	3
1	Местоположение объекта	Московская область, городской округ Домодедово, д. Семивраги
2	Площадь объекта ± величина погрешности определения площади ($P \pm \Delta P$)	$173 \text{ м}^2 \pm 5 \text{ м}^2$
3	Иные характеристики объекта	Вид объекта реестра границ: Зона с особыми условиями использования территории Содержание ограничений использования объектов недвижимости в пределах зоны или территории: Публичный сервитут, для целей размещения линейных объектов системы газоснабжения, их неотъемлемых технологических частей. Срок установления 49 лет.

Раздел 2

Сведения о местоположении границ объекта






1. Система координат МСК-50, зона 2					
2. Сведения о характерных точках границ объекта					
Обозначение характерных точек границ	Координаты, м		Метод определения координат характерной точки	Средняя квадратическая погрешность положения характерной точки (Mt), м	Описание обозначения точки на местности (при наличии)
	X	Y			
1	2	3	4	5	6
1	440 267,82	2 213 140,17	Аналитический метод	0,10	—
2	440 271,60	2 213 138,87		0,10	
3	440 265,22	2 213 120,17		0,10	
4	440 265,58	2 213 117,75		0,10	
5	440 261,62	2 213 117,16		0,10	
6	440 261,12	2 213 120,54		0,10	
1	440 267,82	2 213 140,17	Аналитический метод	0,10	—
7	440 284,38	2 213 179,62		0,10	
8	440 287,35	2 213 176,93		0,10	
9	440 300,76	2 213 191,78		0,10	
10	440 297,79	2 213 194,46		0,10	
7	440 284,38	2 213 179,62		0,10	
3. Сведения о характерных точках части (частей) границы объекта					
1	2	3	4	5	6
—	—	—	—	—	—

Раздел 4
План границ объекта



Масштаб 1:1 000

Используемые условные знаки и обозначения:

-  7 - характерная точка границы зоны
-  - граница зоны
-  - граница земельного участка по сведениям ЕГРН
-  - граница кадастрового квартала по сведениям ЕГРН
-  - граница городского округа

Подпись _____



Дата « 18 » февраля 20 22 г.

Место для оттиска печати (при наличии) лица, составившего описание местоположения границ объекта